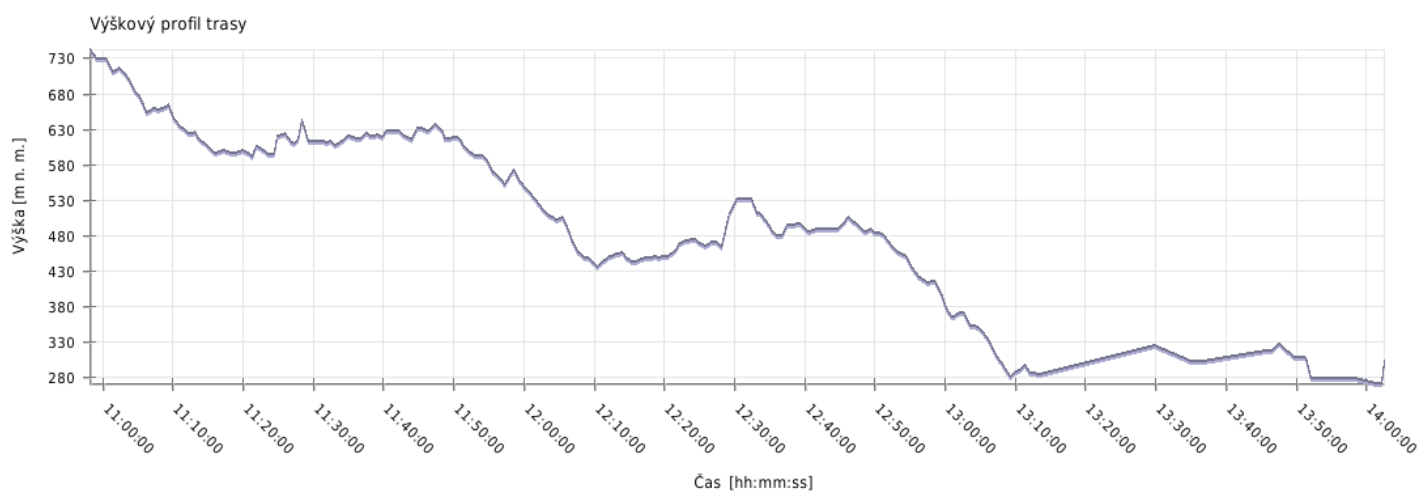
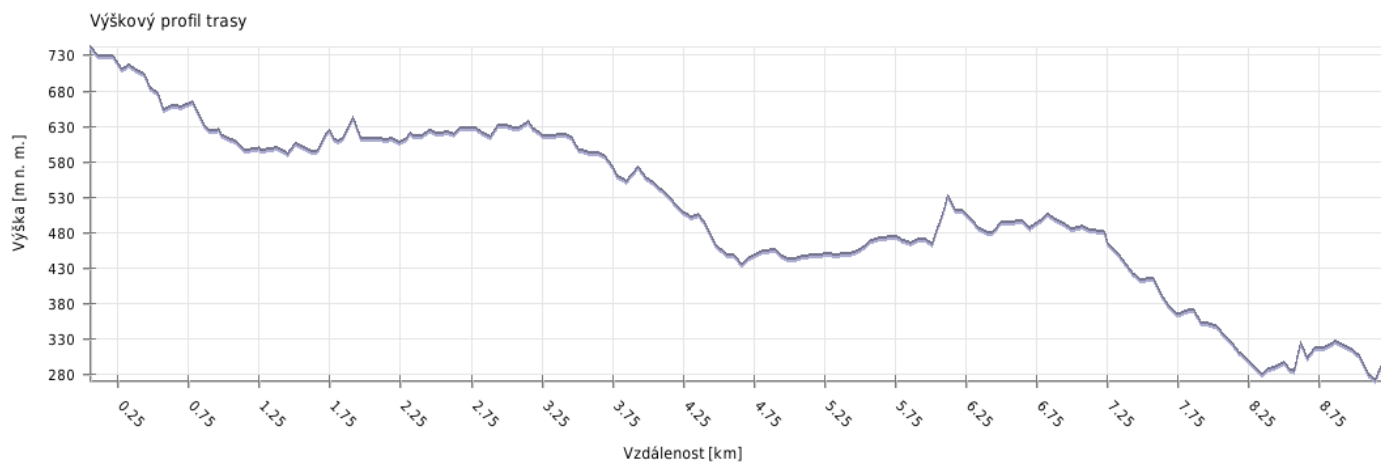


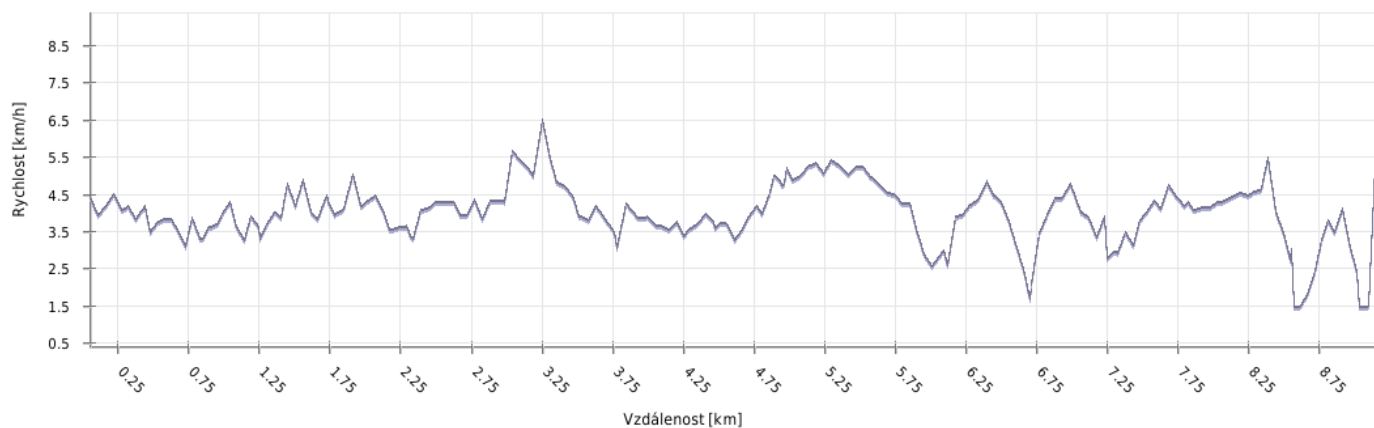
Výška



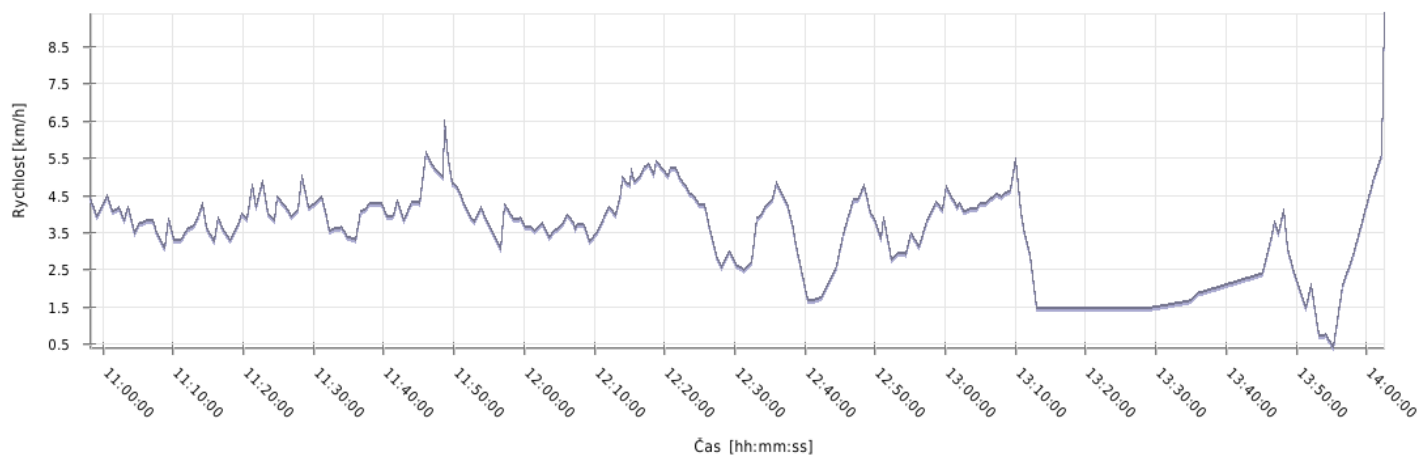
Minimální výška:	271 m n. m.
Maximální výška:	745 m n. m.
Průměrná výška:	502.7 m n. m.
Maximální rozdíl:	474 m
Celkové stoupání:	477 m
Celkové klesání:	920 m
Počáteční výška:	745 m n. m.
Koncová výška:	302 m n. m.
Konečná bilance:	-443 m

Rychlost

Rychlostní profil trasy



Rychlostní profil trasy

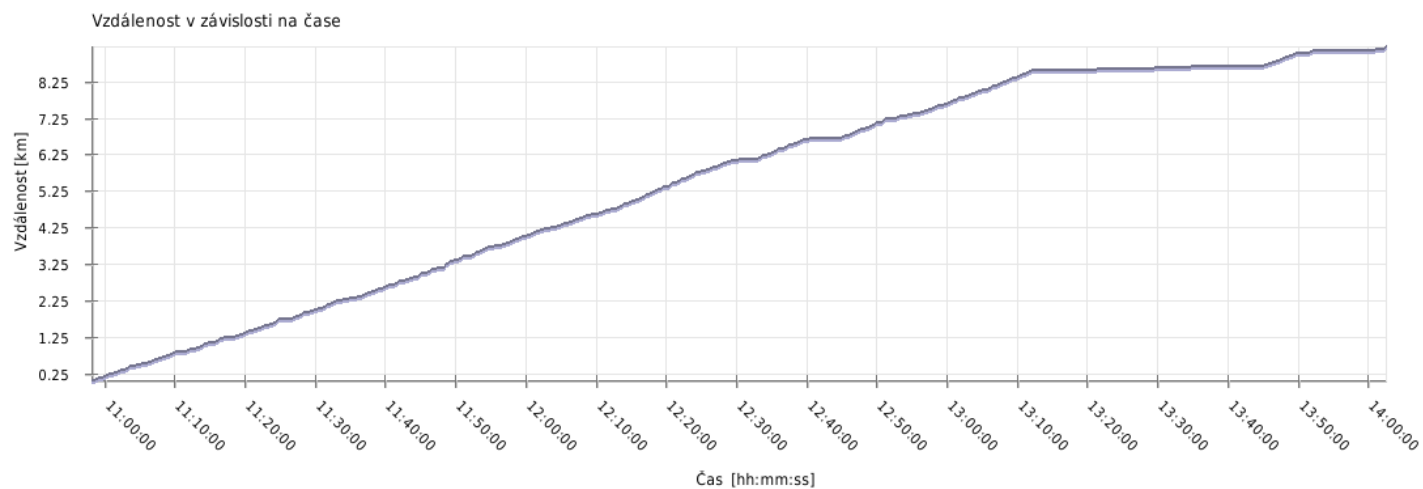


Minimální rychlost:	0.4 km/h
Maximální rychlost:	9.4 km/h
Průměrná rychlost stoupání:	4.8 km/h
Průměrná rychlost klesání:	4.7 km/h
Průměrná rychlost na rovině:	4.6 km/h
Průměrná rychlost:	4.7 km/h

Čas

Datum trasy:	8.5.2010
Čas na začátku trasy:	10:57:27
Čas na konci trasy:	14:02:33
Celková doba trasy:	3h 05m 06s
Celková doba stoupání:	1h 12m 20s
Celková doba klesání:	1h 33m 20s
Celková doba roviny:	19m 26s

Vzdálenost



Celková plošná vzdálenost: 9 km

Celková skutečná vzdálenost: 9.2 km

Vzdálenost stoupání: 3.3 km

Vzdálenost klesání: 5.4 km

Vzdálenost roviny: 0.4 km