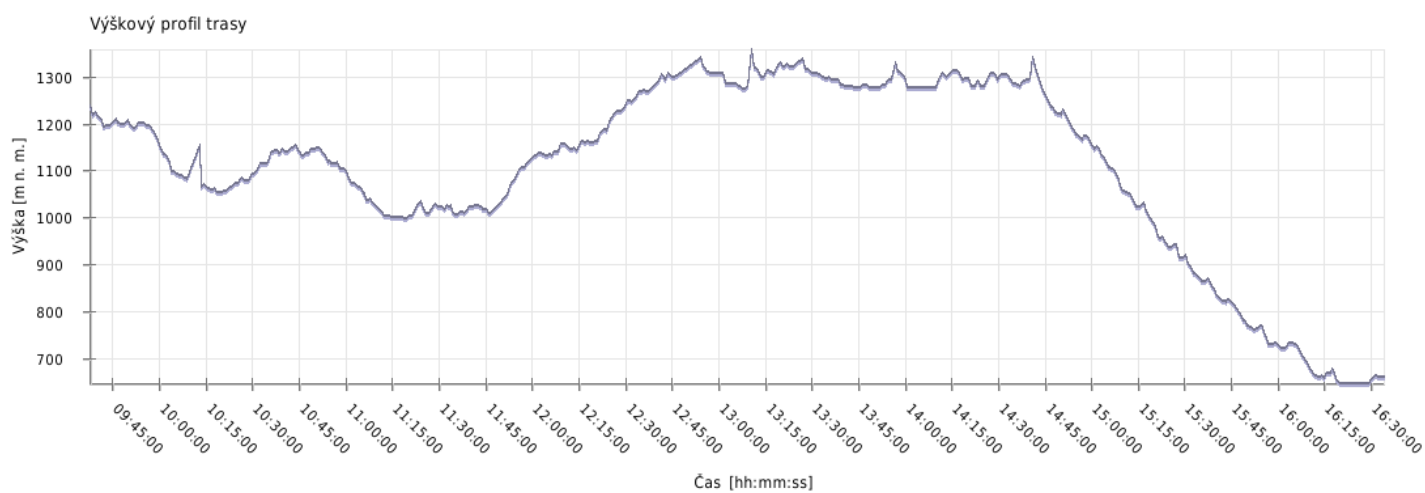
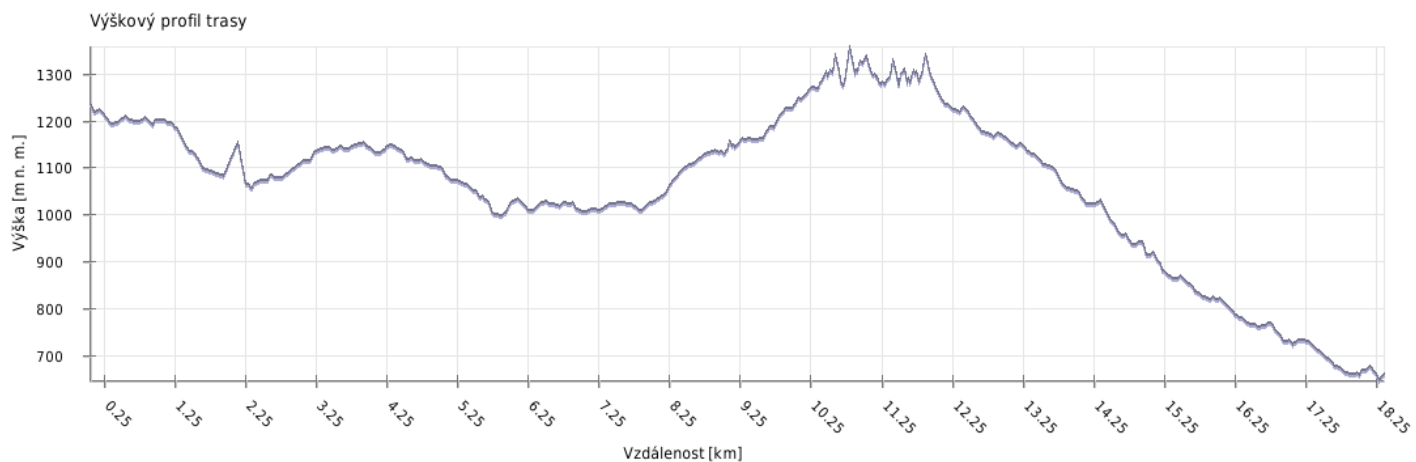


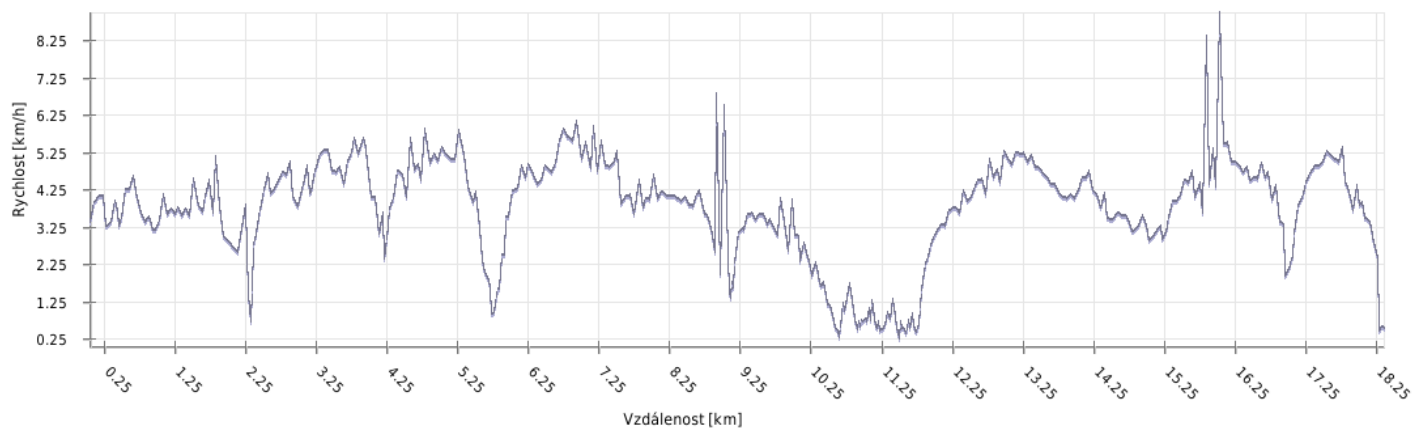
Výška



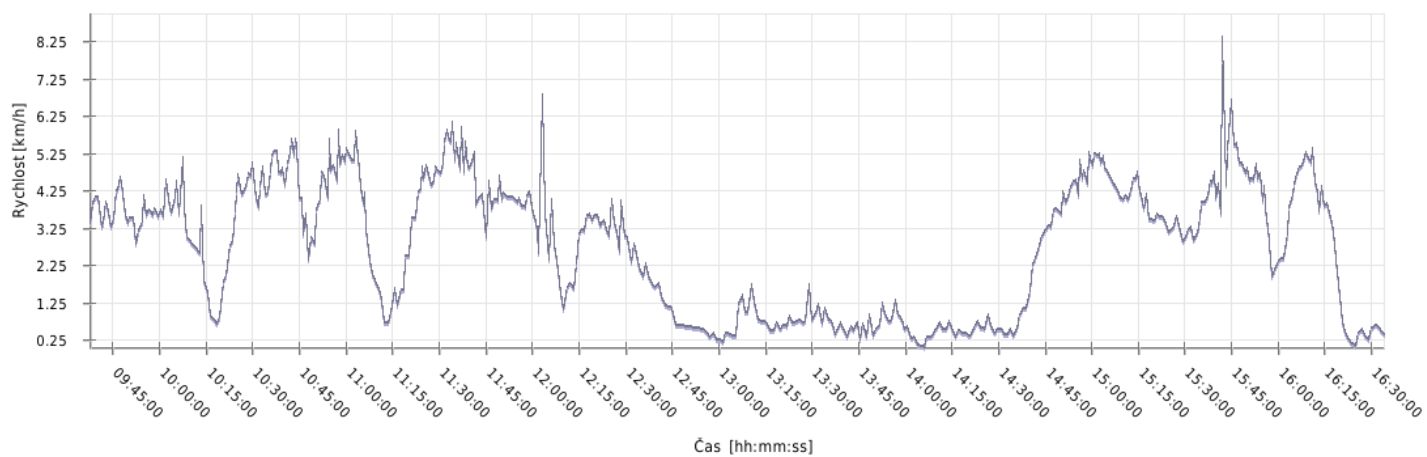
Minimální výška:	646 m n. m.
Maximální výška:	1358 m n. m.
Průměrná výška:	1091.8 m n. m.
Maximální rozdíl:	712 m
Celkové stoupání:	1258 m
Celkové klesání:	1829 m
Počáteční výška:	1231 m n. m.
Koncová výška:	660 m n. m.
Konečná bilance:	-571 m

Rychlost

Rychlostní profil trasy



Rychlostní profil trasy

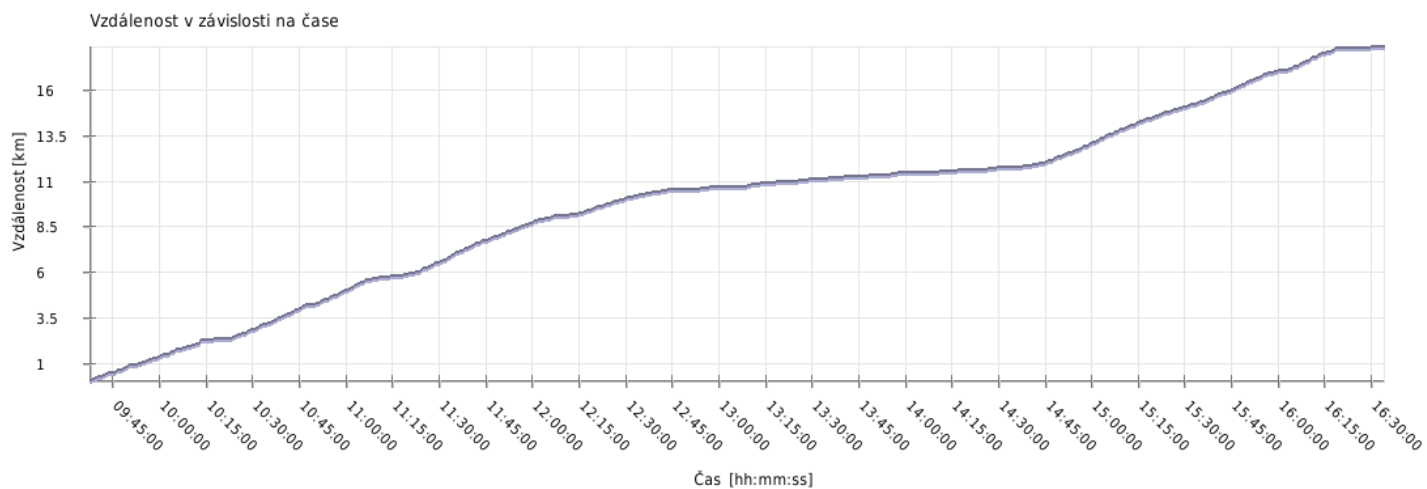


Minimální rychlost:	0 km/h
Maximální rychlost:	9 km/h
Průměrná rychlost stoupání:	4.8 km/h
Průměrná rychlost klesání:	4.8 km/h
Průměrná rychlost na rovině:	4.8 km/h
Průměrná rychlost:	4.8 km/h

Čas

Datum trasy:	4.8.2010
Čas na začátku trasy:	09:36:41
Čas na konci trasy:	16:34:10
Celková doba trasy:	6h 57m 29s
Celková doba stoupání:	2h 31m 23s
Celková doba klesání:	3h 18m 00s
Celková doba roviny:	1h 08m 06s

Vzdálenost



Celková plošná vzdálenost: 17.6 km

Celková skutečná vzdálenost: 18.4 km

Vzdálenost stoupání: 7.2 km

Vzdálenost klesání: 10.4 km

Vzdálenost roviny: 0.7 km